K エリア

洪水・内水氾濫、土砂災害ハザードマップ

湘南大庭・善行・明治・藤沢西部地区

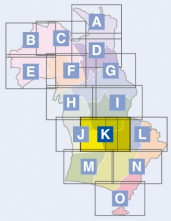

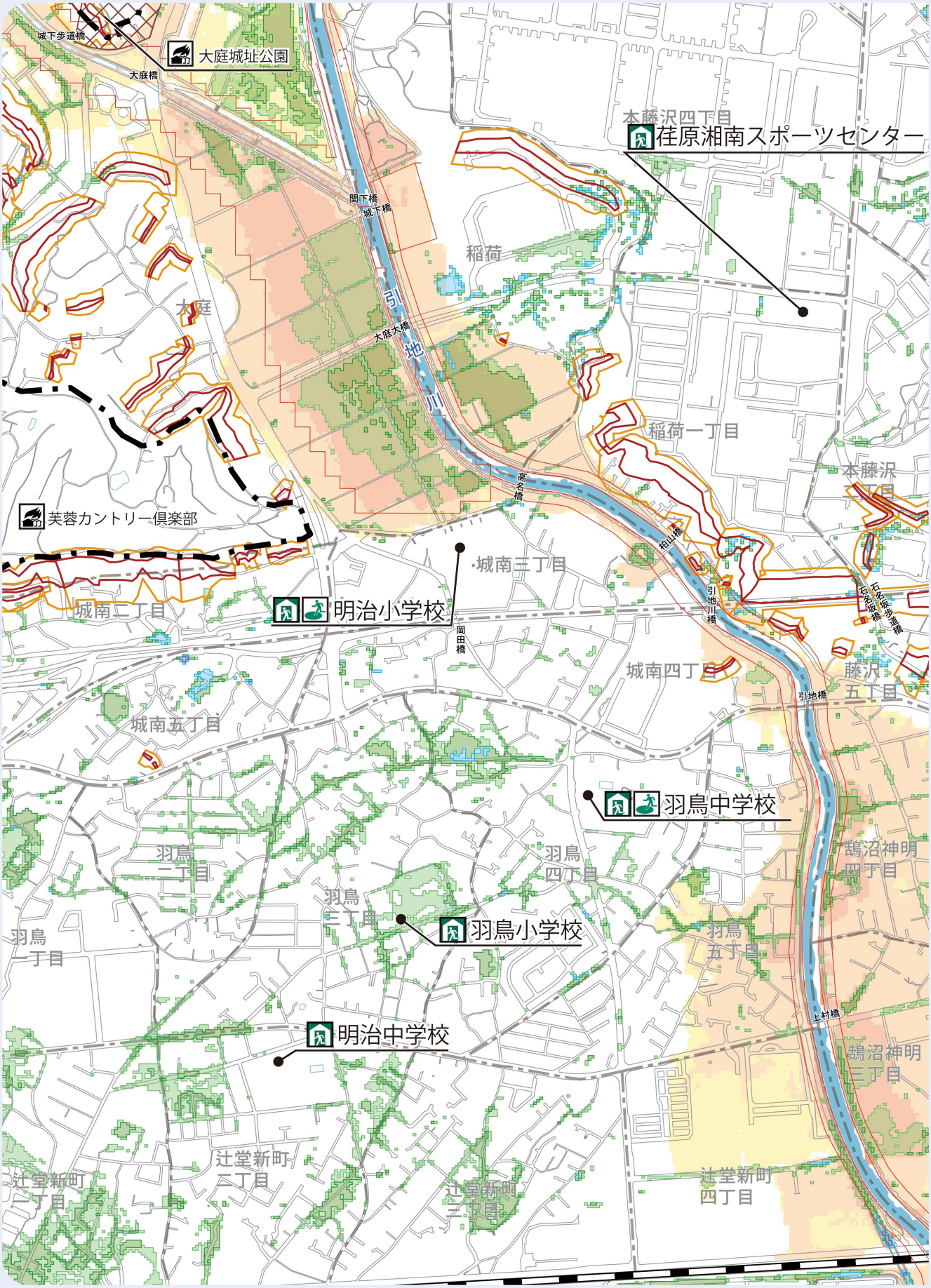

避難情報・凡例

指定緊急避難場所（地震）／指定避難所

指定緊急避難場所（洪水・崖崩れ）

指定緊急避難場所（大規模火災）

災害情報			
洪水浸水想定区域	10.0m～20.0m未満	雨水出水浸水想定区域	5.0m以上10.0m未満
	5.0m～10.0m未満		3.0m以上5.0m未満
	3.0m～5.0m未満		1.0m以上3.0m未満
	0.5m～3.0m未満		0.5m以上1.0m未満
	0.5m未満		0.3m以上0.5m未満
急傾斜地崩壊危険区域			
土砂災害特別警戒区域			
土砂災害警戒区域			
家屋倒壊等氾濫想定区域			

洪水浸水想定区域：20m以上（市域内に該当箇所なし）

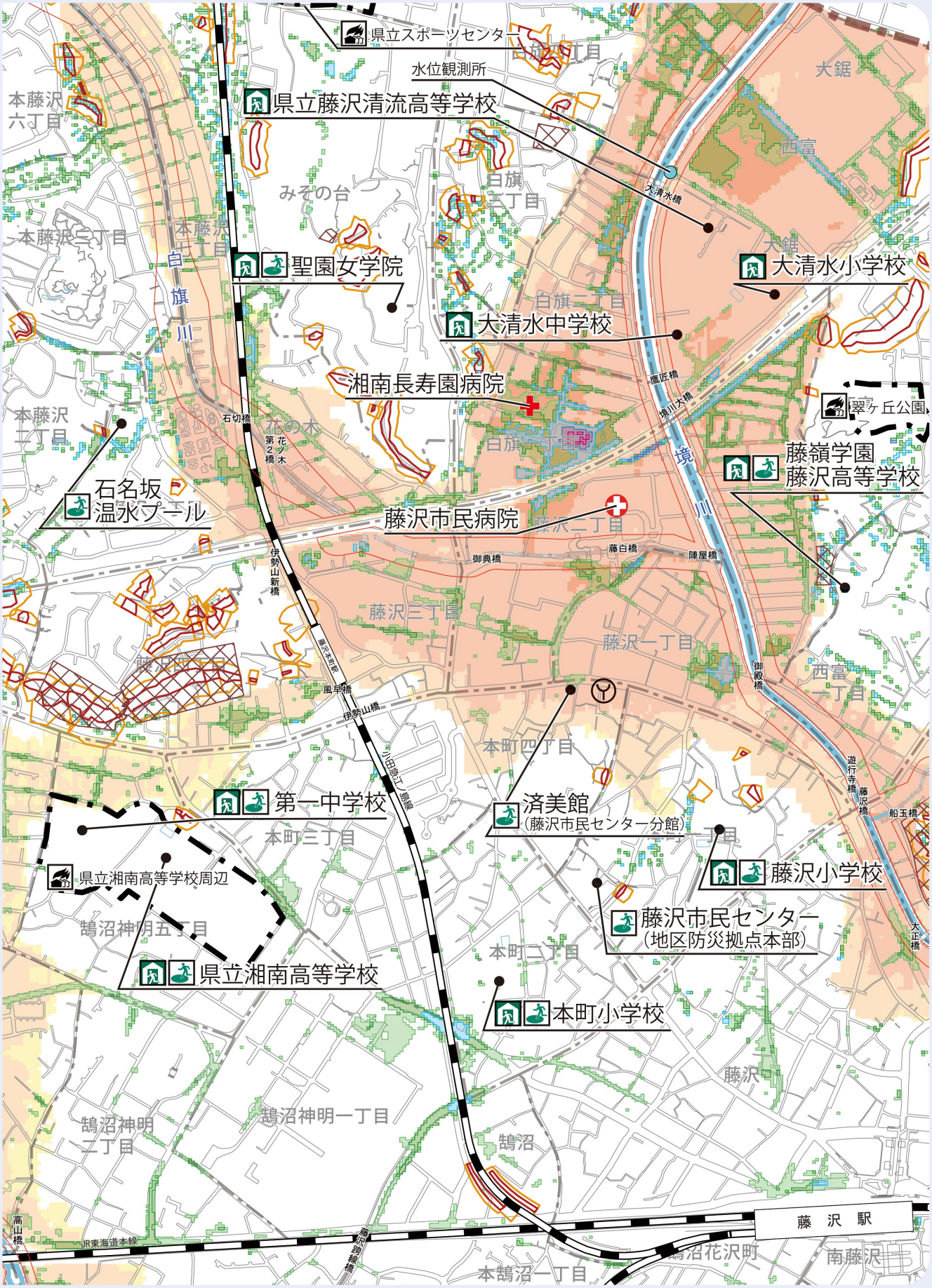

指定緊急避難場所範囲（大規模火災）　市境

0　100　200　400　500

1:10000

N