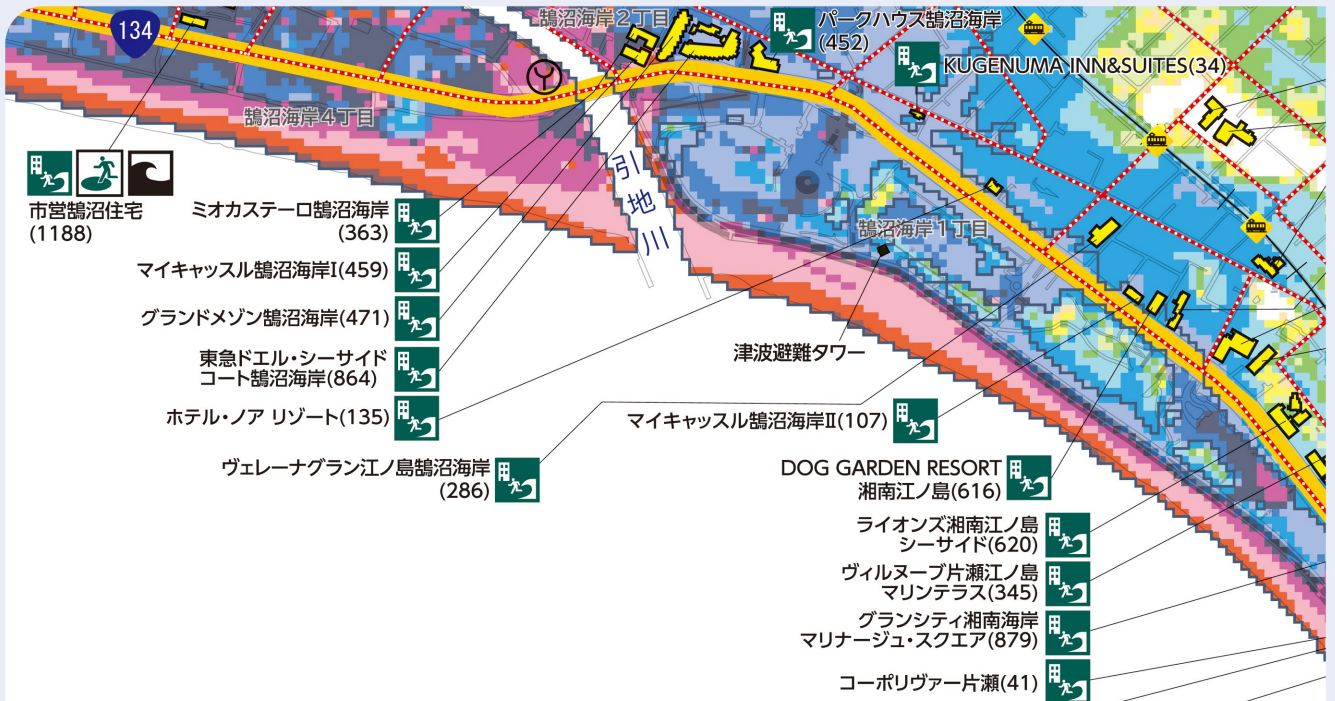


1

エリア

津波ハザードマップ 片瀬・鵜沼地区

本市は津波災害特別警戒区域の指定はありません



市営鵜沼住宅 (1188)

ミオカステール鵜沼海岸 (363)

マイキャッスル鵜沼海岸I (459)

グランドメゾン鵜沼海岸 (471)

東急ドエル・シーサイドコート鵜沼海岸 (864)

ホテル・ノア リゾート (135)

ヴェレーナグラン江ノ島鵜沼海岸 (286)

マイキャッスル鵜沼海岸II (107)

DOG GARDEN RESORT 湘南江ノ島 (616)

ライオンズ湘南江ノ島シーサイド (620)

ヴィルヌーブ片瀬江ノ島マリンテラス (345)

グランシティ湘南海岸マリナーズ・スクエア (879)

コーポリヴァー片瀬 (41)

ザ・ヴィスタ江ノ島海岸通り (171)

湘南モコハウス (45)

新江ノ島水族館 (1188)

片瀬東映マンション (284)

パレステージ片瀬江ノ島 (450)

カーサカリエンテ江ノ島 (284)

パークハウス江ノ島 (775)

湘南白百合学園幼稚園 (1131)

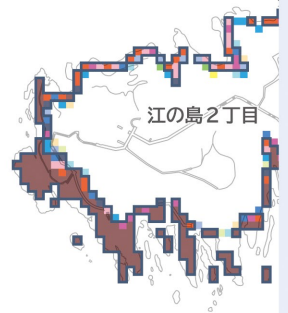
ザ・パークハウス江ノ島レジデンス (675)

カーサ ラゴア (45)

マイキャッスル湘南江ノ島 (209)

湘南江ノ島パークホームズシーサイドレジデンス (395)

江の島サムエル・コッキング苑 (亀ヶ岡広場含む) (津波一時避難場所)



浸水深の深さの目安及び危険度の例

浸水深(m)	深さの目安及び危険度
2.00~5.00	2階軒先までつかる深さ。
1.20~2.00	1階軒先までつかる深さ。
0.80~1.20	胸までつかる深さ。 人命に影響する恐れがあります。
0.50~0.80	腰までつかる深さ。 乗用車が水に浮き流され始めます。
0.15~0.50	膝までつかる深さ。
0.00~0.15	足首までつかる深さ。

出典: 新たな浸水予測図解説書 神奈川県土整備局 平成24年3月30日

想定地震の概要

	相模トラフ沿いの海溝型地震 (西側モデル)	相模トラフ沿いの海溝型地震 (中央モデル)	元禄関東地震
震源域	相模トラフ	相模トラフ	相模トラフ
規模	マグニチュード8.7	マグニチュード8.7	マグニチュード8.5
最大津波到達時間 (津波高)	12分 (11.5m)	21分 (10.8m)	6分 (9.9m)
	元禄関東地震+国府津-松田断層帯の連動地震		慶長型地震
震源域	相模トラフ+国府津-松田断層帯		関東・東海地方の太平洋沖合
規模	マグニチュード8.5		マグニチュード8.5
最大津波到達時間 (津波高)	6分 (9.8m)		71分 (8.6m)



していきんきゆうひなん ぼしよ つなみ 指定緊急避難場所 (津波)



つなみひなん しゅうようじんずう 津波避難ビル (収容人数)



していきんきゆうひなん ぼしよ だいき ほかさい 指定緊急避難場所 (大規模火災)

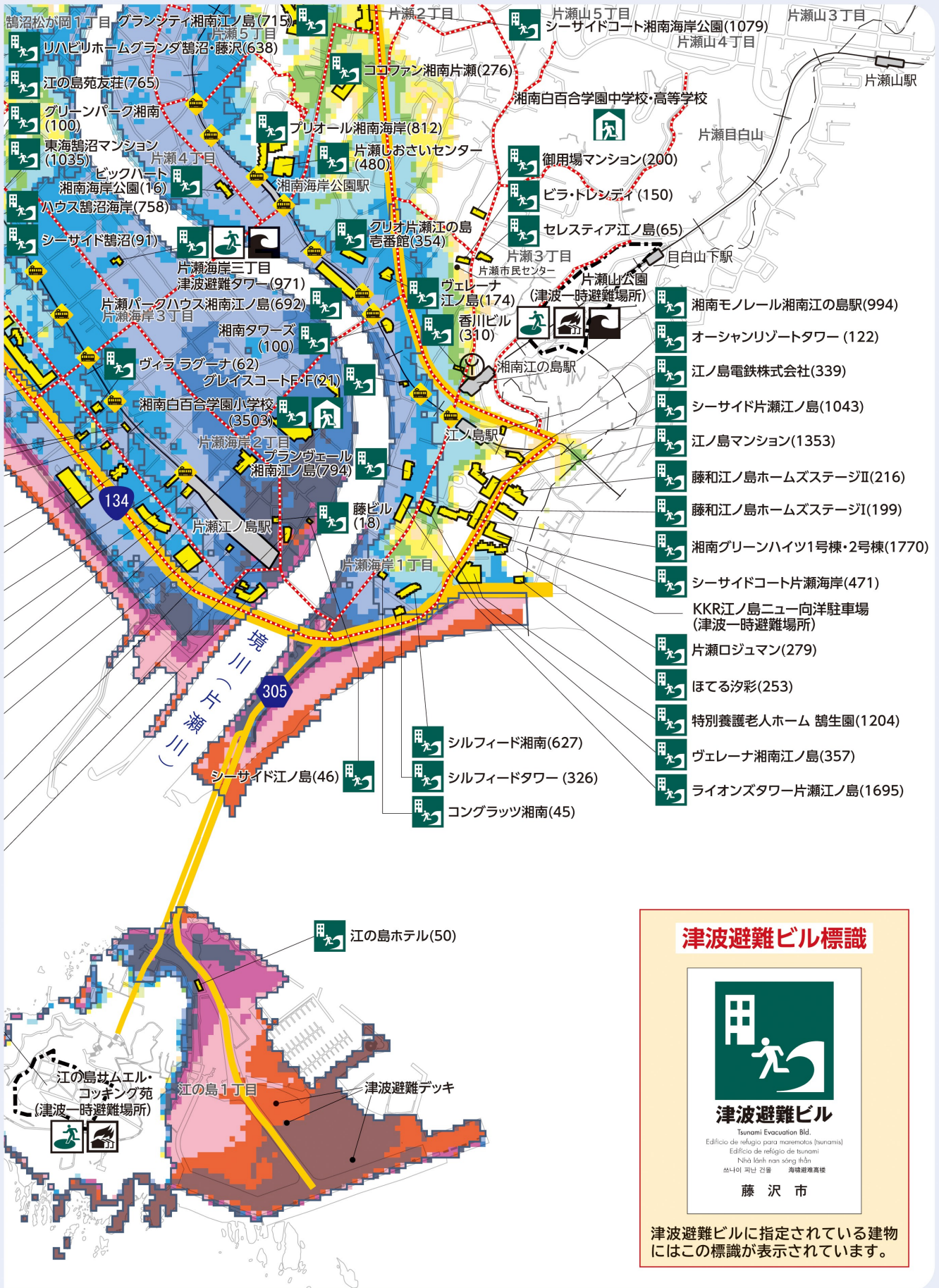
災害情報

津波浸水深
(最大基準水位)

0.15m未満	2.00m～3.00m未満	7.00m～8.00m未満
0.15m～0.50m未満	3.00m～4.00m未満	8.00m～9.00m未満
0.50m～0.80m未満	4.00m～5.00m未満	9.00m以上
0.80m～1.20m未満	5.00m～6.00m未満	
1.20m～2.00m未満	6.00m～7.00m未満	

※着色範囲は津波災害警戒区域となります。

たいしょうがたかんとうじしんつなみ
大正型関東地震津波の
しんすいはんい
浸水範囲



第4章
ハザードマップ