藤沢市 土砂災害・洪水ハザードマップ

南部

Landslide and Flood Hazard Map
Mapa de áreas vulnerables de desastre por deslizamiento de tierra e inundación
Mapa de riscos de deslizamento de terra e inundação
土石流災害、洪水災害地図
토사 재해・홍수 해저드맵
Bản đồ cảnh báo nguy hiểm do lũ lụt, tai họa sạt lở đất

令和５年度作成

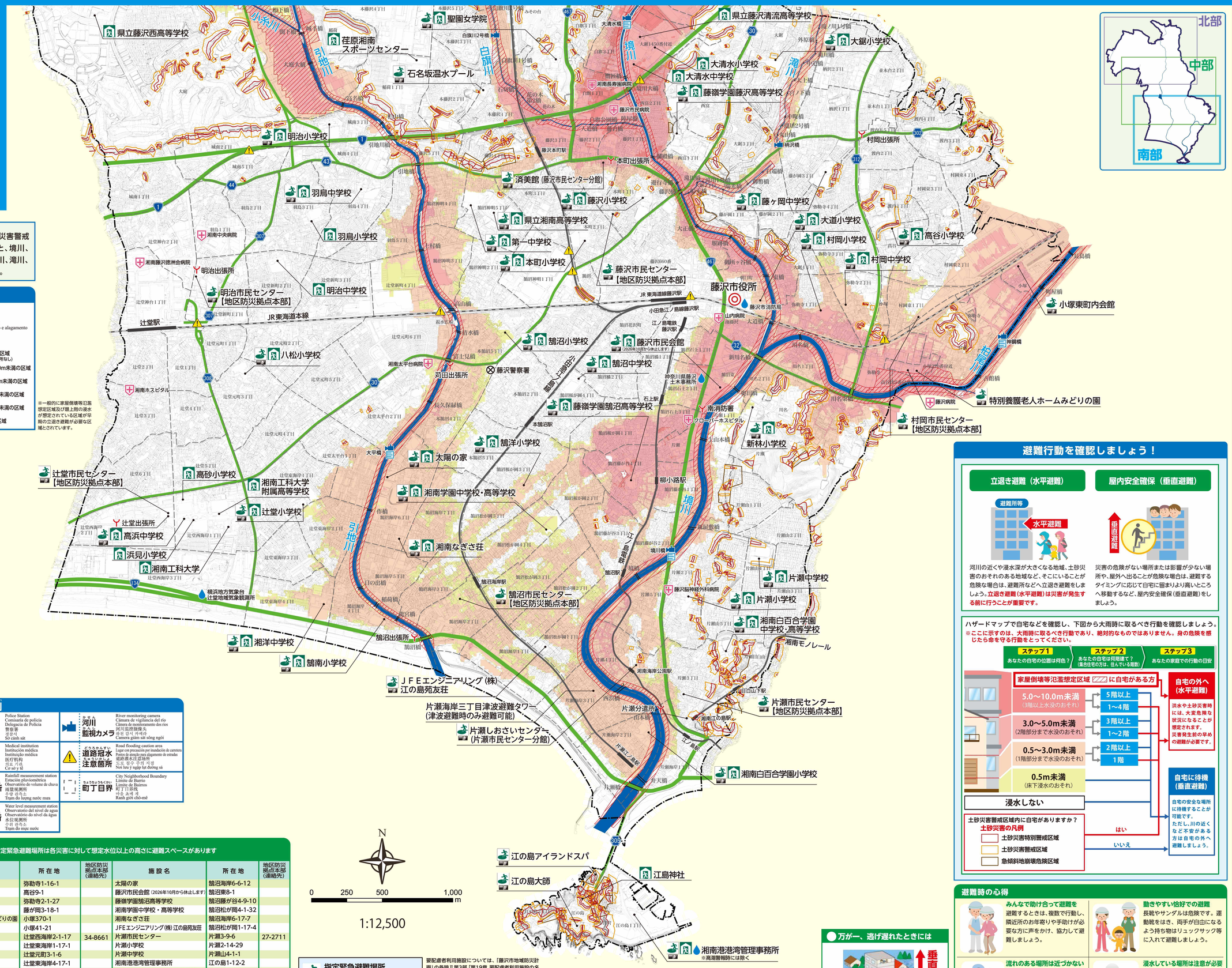

掲載内容について

このハザードマップは、神奈川県によって指定・公表された土砂災害警戒区域、土砂災害特別警戒区域、急傾斜地崩壊危険区域の位置と、境川、柏尾川、引地川、蓼川、目久尻川、小出川、小糸川、不動川、打戻川、滝川、白旗川、一色川の洪水浸水想定区域を合わせて示したものです。

洪水浸水想定区域の凡例 ※

家屋倒壊等氾濫想定区域
House destruction high-risk flood zone
Área con previsión de inundación con alto riesgo de derrumbe de casas
Zona proposta a transbordamento com risco de desabamento de casas
房屋倒塌等预测泛滥区
가옥 붕괴 등 범람 예상 구역
Khu vực dự báo lũ tràn gây sụp đổ nhà cửa

氾濫流
河川堤防の決壊または洪水氾濫により、家屋倒壊等のおそれがある区域

河岸侵食
河川の流れにより河岸が削られ土地が流出するおそれがある区域

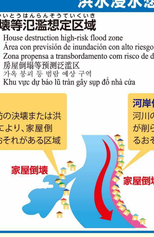

洪水浸水深
Flood Depth
Profundidad de inundación
Profundidade de inundação e alagamento
洪水淹水深度
홍수 깊이 깊이
Độ sâu ngập lụt do lũ lụt

- 20.0m以上の区域（市域内に該当箇所なし）
- 10.0m～20.0m未満の区域
- 5.0m～10.0m未満の区域
- 3.0m～5.0m未満の区域
- 0.5m～3.0m未満の区域
- 0.5m未満の区域

※一般的に家屋倒壊等氾濫想定区域又は堤上間の浸水が想定されている区域が早期の立退き避難が必要な区域とされています。

土砂災害特別警戒区域
Landslide special warning area
Área de alerta especial por desastre de deslizamiento de tierra
Zona de alerta especial de deslizamento de terra
土石流災害特别警戒地区
토사 재해 특별 경계 구역
Khu vực cảnh giác đặc biệt tai họa sạt lở đất

土砂災害警戒区域
Landslide warning area
Área de alerta de desastre por deslizamiento de tierra
Zona de alerta de deslizamento de terra
土石流灾害警戒地区
토사 재해 경계 구역
Khu vực cảnh báo tai họa sạt lở đất

土砂災害特別警戒区域（通称：レッドゾーン）
土砂災害警戒区域のうち、急傾斜地の崩壊等が発生した場合に建築物に損壊が生じ住民等の生命又は身体に著しい危害が生ずるおそれがあると認められる区域

土砂災害警戒区域（通称：イエローゾーン）
急傾斜地の崩壊等が発生した場合に住民等の生命又は身体に危害が生ずるおそれがあると認められる区域

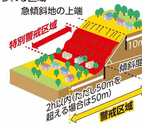

急傾斜地崩壊危険区域
Stoop-slope collapse hazard area
Área de pendiente pronunciada con riesgo de derrumbamiento
Zona com risco de colapso de encosta íngreme
陡坡崩塌危险地区
급경사지 붕괴 위험 구역
Khu vực nguy hiểm nhiều dốc đứng đổ trượt đất

施設の凡例

- 指定緊急避難場所（洪水・がけ崩れ）Designated Emergency Shelter / Refugio de emergencia designado / Local designado para evacuação de emergência / 指定紧急避难所 / 지정 긴급 피난 장소 / Nơi lánh nạn khẩn cấp chỉ định
- 指定避難所 Designated emergency shelter / Refugio de emergencia designado / Abrigo designado / 指定紧急避难所 / 지정 피난소 / Nơi lánh nạn chỉ định
- 【地区防災拠点本部】Local Disaster Preparedness Center / Centro local de prevención de desastres / Sede da base de prevenção de desastres do distrito / 地区防灾预点总部 / 지역 방재 거점 본부 / Trụ sở cứ điểm phòng chống tai họa của khu vực
- 消防署（出張所、分署所）Fire Station / Parque de bomberos / Corpo de Bombeiros / 消防署 / 소방서 / Sở cứu hỏa
- 警察署 Police Station / Comisaría de policía / Delegacia de Polícia / 警察署 / 경찰서 / Sở cảnh sát
- 医療機関 Medical institution / Institución médica / Instituição médica / 医疗机构 / 의료 기관 / Cơ sở y tế
- 雨量観測所 Rainfall measurement station / Estación pluviométrica / Observatório do volume de chuva / 雨量观测所 / 우량 관측소 / Trạm đo lượng nước mưa
- 水位観測所 Water level measurement station / Observatorio del nivel de agua / Observatório do nível da água / 水位观测所 / 수위 관측소 / Trạm đo mực nước
- 河川監視カメラ River monitoring camera / Cámara de vigilancia del río / Câmera de monitoramento dos rios / 河川监控摄像头 / 하천 감시 카메라 / Camera giám sát sông ngòi
- 道路冠水注意箇所 Road flooding caution area / Lugar con precaución por inundación de carretera / Ponto de atenção para alagamento de estradas / 道路淹水注意场所 / 도로 침수 주의 지점 / Điểm lưu ý ngập lụt đường sá
- 町丁目界 City Neighborhood Boundary / Límite de Barrio / Limite de Bairros / 町丁目界线 / 마을 표석 계 / Ranh giới chỗ mê

指定緊急避難場所（洪水・がけ崩れ）

指定緊急避難場所は各災害に対して想定水位以上の高さに避難スペースがあります

施設名	所在地	地区防災拠点本部（連絡先）	施設名	所在地	地区防災拠点本部（連絡先）	施設名	所在地	地区防災拠点本部（連絡先）
聖園女学院	みその台1-4		村岡小学校	弥勒寺1-16-1		太陽の家	鵠沼海岸6-6-12	
明治市民センター	辻堂新町1-11-23	34-3444	高谷小学校	高谷9-1		藤沢市民会館（2026年10月から休止します）	鵠沼東8-1	
明治小学校	城南3-3-1		村岡中学校	弥勒寺2-1-27		藤嶺学園鵠沼高等学校	鵠沼藤が谷4-9-10	
羽鳥中学校	羽鳥4-13-14		藤ヶ岡中学校	藤が岡3-18-1		湘南学園中学校・高等学校	鵠沼松が岡4-1-32	
藤沢市民センター	本町1-12-17	22-0019	特別養護老人ホームみどりの園	小塚370-1		湘南なぎさ荘	鵠沼海岸6-17-7	
大道小学校	朝日町3-3		小塚東町内会館	小塚41-21		ＪＦＥエンジニアリング（株）江の島苑友荘	鵠沼松が岡1-17-4	
大鋸小学校	大鋸1020		辻堂市民センター	辻堂西海岸2-1-17	34-8661	片瀬市民センター	片瀬3-9-6	27-2711
藤沢小学校	本町1-9-1		辻堂小学校	辻堂東海岸1-17-1		片瀬小学校	片瀬2-14-29	
藤嶺学園藤沢高等学校	西富1-7-1		八松小学校	辻堂元町3-1-6		片瀬中学校	片瀬山4-1-1	
本町小学校	本町2-6-17		湘洋中学校	辻堂東海岸4-17-1		湘南港港湾管理事務所	江の島1-1-2	
第一中学校	鵠沼神明5-10-9		高浜中学校	辻堂西海岸1-4-3		湘南白百合学園中学校・高等学校	片瀬目白山4-1	
県立湘南高等学校	鵠沼神明5-6-10		鵠沼市民センター	鵠沼海岸2-10-34	33-2001	湘南白百合学園小学校	片瀬海岸2-2-30	
石名坂温水プール	本藤沢1-10-1		鵠南小学校	鵠沼海岸4-7-34		片瀬しおさいセンター（片瀬市民センター分館）	片瀬4-9-22	
済美館（藤沢市民センター分館）	本町4-6-16		鵠洋小学校	鵠沼桜が岡3-16-38		江の島大師	江の島2-4-10	
村岡市民センター	村岡東 1-5-17	23-0634	鵠沼小学校	本鵠沼5-4-23		江の島アイランドスパ	江の島2-1-6	
新林小学校	川名400		鵠沼中学校	鵠沼桜が岡4-3-37				

指定緊急避難場所
指定緊急避難場所は、災害が起きた直後など、安全確保のために避難する場所です。

指定避難所
指定避難所は、災害によって自宅での生活などが困難になった際に、一時的に避難生活をする場所です。

要配慮者利用施設については、「藤沢市地域防災計画」の各論Ⅱ第3部「第19章 要配慮者利用施設の名称及び所在地」を参照ください。
https://www.city.fujisawa.kanagawa.jp/bousai/bosai/bosai/taisaku/keikaku/tiikibousaikeikaku.html

藤沢市地域防災計画

藤沢市防災安全部防災政策課（令和8年3月印刷）
作成したハザードマップには、背景図として都市計画図（令和２年度作成）を使用しました。

避難行動を確認しましょう！

立退き避難（水平避難）

河川の近くや浸水深が大きくなる地域、土砂災害のおそれのある地域など、そこにいることが危険な場合は、避難所などへ立退き避難をしましょう。**立退き避難（水平避難）は災害が発生する前に行うことが重要です。**

屋内安全確保（垂直避難）

災害の危険がない場所または影響が少ない場所や、屋外へ出ることが危険な場合は、避難するタイミングに応じて自宅に留まりより高いところへ移動するなど、屋内安全確保（垂直避難）をしましょう。

ハザードマップで自宅などを確認し、下図から大雨時に取るべき行動を確認しましょう。
※ここに示すのは、大雨時に取るべき行動であり、絶対的なものではありません。身の危険を感じたら命を守る行動をとってください。

ステップ１ あなたの自宅の位置は何色？ → ステップ２ あなたの自宅は何階建て？（集合住宅の方は、住んでいる階数） → ステップ３ あなたの家庭での行動の目安

万が一、逃げ遅れたときには

万が一避難が遅れ、危険が迫ったときは、近くの丈夫な建物の3階以上に逃げましょう。

避難時の心得

みんなで助け合って避難を
避難するときは、複数で行動し、隣近所のお年寄りや手助けが必要な方に声をかけ、協力して避難しましょう。

動きやすい恰好での避難
長靴やサンダルは危険です。運動靴をはき、両手が自由になるよう持ち物はリュックサック等に入れて避難しましょう。

流れのある場所は近づかない
ゆっくりとした流れでも、ひざの高さになると危険です。河川や用水路など流れのある場所に近づかないようにしましょう。橋にも注意が必要です。

浸水している場所は注意が必要
浸水している場所は足元が見えず側溝などに転落するおそれがあり危険です。長い棒などで確認しながら歩きましょう。